

TAPPA
04

CAPANNORI > MONTECATINI TERME

30 AGOSTO 2026

DOMENICA

KM 145,10

FEDERAZIONE CICLISTICA ITALIANA

PROGRAMMA DI GARA

ID GARA 178699

Denominazione : PREMONDIALE GIRO DI TOSCANA INT.LE FEMMINILE - MEMORIAL MICHELA FANINI

Organizzatore : **08Q1528** S.C. MICHELA FANINI A.S. DILETTANTISTICA

30/08/2026	PREMONDIALE GIRO DI TOSCANA INT. FEMMINILE - MEMOR Tappa	**Tappa**	**4**

Ritrovo : LUCCA PIAZZALE VITTORIO EMANUELE **Ore** 10:00

Partenza : CAPANNORI (LU) PIAZZA ALDO MORO **Ore** 12:30

Km: 146,10

Descrizione del percorso/Programma riunione:

PIAZZA MORO - VIA ROMANA - VIA MADONNINA - VIA AVE MARIA - VIA DELLE VILLE - VIA SELVETTE - VIA PIAGGIORI - VIA PESCIATINA - BORGONUOVO - GRAGNANO - LAPPATO - PONTE ALL'ABATE - PESCIA - BUGGIANO - MASSA E COZZILE - MONTECATINI TERME - PIEVE A NIEVOLE - MONTECATINI TERME - VIALE VERDI

Arrivo : MONTECATINI TERME (PT) VIALE VERDI **Ore** 16:30

Verifica licenze :

Punzonatura :

Riunione tecnica:

Altri servizi

Note :

Data

Timbro della società

Società Ciclistica MICHELA
Via Pesciatina, 57/A - LUNATA (Lucca)
Partita IVA 01435370463

Firma del Presidente

Data di approvazione

Timbro del Comitato/Struttura Tecnica Nazionale

IL PRESIDENTE
COMMISSIONE STRADA
Fabrizio Bontempi
23/06/2026

VADEMECUM PER ADDETTI SERVIZI
PREMONDIALE GIRO DELLA TOSCANA FEMMINILE
4° TAPPA DOMENICA 30 AGOSTO 2026 - LUCCA CAPANNORI MONTECATINI TERME

Parz.	*Totale*	*Alt.*	*Fatto*	*Provincie* Comuni	*Descrizione*
0'000	**0,000**		**Via Ufficioso**	**Lucca -** Lucca	*Mura urbane*
					Piazza S. Maria
					Via Barsanti e Matteucci
					Via D. Batoni
					Viale A. Marti
					Viale G. Marconi
					Viale C. Castracani
					Via Pesciatina SR435
					Via del Casalino
					Via Martiri Lunatesi
9,300	9,300				*Piazza Aldo Moro*
0,000	**0,000**	**15**	**Via Ufficiale**	**Lucca -** Capannori	*Piazza Aldo Moro -* ***piede a terra***
0,200	0,200	15			*Svolta a Dx su via Don Aldo Mei*
0,050	0,250	16			*Svolta a Dx su via Colombini*
0,050	0,300	16			*Svolta a Sx su via Cardinale Pacini*
0,600	0,900	16			*Piazza della Chiesa dritto poi via Piaggia*
0,200	1,100	16			*Semaforo pedonale dritto*
0,600	1,700	16			*Incrocio a Dx su via Romana*
1,000	2,700	15			*Rotatoria a Dx 1° uscita su via della Madonnina*
0,900	3,600	15			*Cartello CAPANNORI*
0,700	4,300	18			*Rotatoria a DX 1° uscita su via Pesciatina*
0,050	4,350	19			*Rotatoria a Sx 2° uscita su via dell'Ave Maria*
1,450	5,800	23	**attenzione**		*Scuole Elementari restringimento carreggiata*
0,300	6,100	26			*Chiesa di Lammari a Sx su via Lombarda*
0,600	6,700	25	**attenzione**		*Semaforo a DX su via delle Ville -* ***curva 90 gradi***
1,100	7,800	25			*Semaforo dritto su via delle Ville*
0,700	8,500	29			*Incrocio a Sx su via di S. Antonio*
1,100	9,600	77			*Incrocio a Dx su via delle Selvette*
0,300	9,900	96	**attenzione**		*Inizio serie di curve*
0,700	10,600	105			*Incrocio dritto su via delle Selvette*
0,400	11,000	118	**GPM 2° cat**		*Incrocio con via delle Selvette via di Valgiano*
0,200	11,200	115			*Piazza della Chiesa inizio discesa*
0,600	11,800	91	**attenzione**		*Dosso*
0,200	12,000	80	**attenzione**		*Doppia curva la prima a Sx -* ***segnalare***
0,800	12,800	45			*Semaforo dritto su via di Piaggiori*
1,100	13,900	21			*Rotatoria dritto 2° uscita su via Don Emilio Angeli*
1,200	15,100	19			*Rotatoria a Dx 1° uscita su via Pesciatina SR435*
0,700	15,800	18	**attenzione**		*Rotatoria dritto 2° uscita su via Pesciatina SR435 -* ***corsia di Sx***
0,100	15,900	17			*Rotatoria dritto 1° uscita su via Pesciatina SR435 -* ***corsia di Dx***
0,900	16,800	19			*Rotatoria a Sx 3° uscita su via del Casalino -* ***corsia di Dx***
0,600	17,400	17	**attenzione**		*Rotatoria a Sx 2° uscita su via Martiri Lunatesi -* ***corsia di Sx***
0,300	17,700	15	**fine 1° giro**	**T.V.**	*Piazza Aldo Moro*
0,200	17,900	15			*Svolta a Dx su via Don Aldo Mei*
0,050	17,950	16			*Svolta a Dx su via Colombini*
0,050	18,000	16			*Svolta a Dx su via del Popolo*
0,600	18,600	16			*Piazza della Chiesa dritto*
0,200	18,800	16			*Semaforo pedonale dritto*
0,600	19,400	16			*Incrocio a Dx su via Romana*
1,000	20,400	15			*Rotatoria a Dx 1° uscita su via della Madonnina*
0,900	21,300	15			*Cartello CAPANNORI*
0,700	22,000	18			*Rotatoria a DX 1° uscita su via Pesciatina*
0,050	22,050	19			*Rotatoria a Sx 2° uscita su via dell'Ave Maria*
1,450	23,500	23	**attenzione**		*Scuole Elementari restringimento carreggiata*
0,300	23,800	26			*Chiesa di Lammari dritto su via Lombarda*
0,600	24,400	25	**attenzione**		*Semaforo a DX su via delle Ville -* ***curva 90 gradi***
1,100	25,500	25			*Semaforo dritto su via delle Ville*
0,700	26,200	29			*Incrocio a Sx su via di S. Antonio*
1,100	27,300	77			*Incrocio a Dx su via delle Selvette*
0,300	27,600	96	**attenzione**		*Inizio serie di curve*
0,700	28,300	105			*Incrocio dritto su via delle Selvette*
0,400	28,700	118	**GPM 2° cat**		*Incrocio con via del Cimitero dritto su via delle Selvette*
0,200	28,900	115			*Piazza della Chiesa inizio discesa*
0,600	29,500	91	**attenzione**		*Dosso*

VADEMECUM PER ADDETTI SERVIZI
PREMONDIALE GIRO DELLA TOSCANA FEMMINILE
4° TAPPA DOMENICA 30 AGOSTO 2026 - LUCCA CAPANNORI MONTECATINI TERME

Parz.	*Totale*	*Alt.*	*Fatto*	*Provincie* Comuni	*Descrizione*
0,200	29,700	80	**attenzione**		*Doppia curva la prima a Sx -* ***segnalare***
0,800	30,500	45	**inizio rif.**		*Semaforo dritto su via di Piaggiori*
1,100	31,600	21			*Rotatoria dritto 2° uscita su via Don Emilio Angeli*
1,200	32,800	19			*Rotatoria a Dx 1° uscita su via Pesciatina SR435*
0,700	33,500	18	**attenzione**		*Rotatoria dritto 2° uscita su via Pesciatina SR435 -* ***corsia di Sx***
0,100	33,600	17			*Rotatoria dritto 1° uscita su via Pesciatina SR435*
0,900	34,500	19			*Rotatoria a Sx 3° uscita su via del Casalino*
0,600	35,100	17	**attenzione**		*Rotatoria a Sx 2° uscita su via Martiri Lunatesi -* ***corsia di Sx***
0,300	35,400	15	**fine 2° giro**		*Piazza Aldo Moro*
0,200	35,600	15			*Svolta a Dx su via Don Aldo Mei*
0,050	35,650	16			*Svolta a Dx su via Colombini*
0,050	35,700	16			*Svolta a Dx su via del Popolo*
0,600	36,300	16			*Piazza della Chiesa dritto*
0,200	36,500	16			*Semaforo pedonale dritto*
0,600	37,100	16			*Incrocio a Dx su via Romana*
1,000	38,100	15			*Rotatoria a Dx 1° uscita su via della Madonnina*
0,200	38,300	15	**feed zone-green zone**		*Via della Madonnina - cartello CAPANNORI*
1,400	39,700	18			*Rotatoria a DX 1° uscita su via Pesciatina*
0,050	39,750	19			*Rotatoria a Sx 2° uscita su via dell'Ave Maria*
1,450	41,200	23	**attenzione**		*Scuole Elementari restringimento carreggiata*
0,300	41,500	26			*Chiesa di Lammari dritto su via Lombarda*
0,600	42,100	25	**attenzione**		*Semaforo a DX su via delle Ville -* ***curva 90 gradi***
1,100	43,200	25			*Semaforo dritto su via delle Ville*
0,700	43,900	29			*Incrocio a Sx su via di S. Antonio*
1,100	45,000	77			*Incrocio a Dx su via delle Selvette*
0,300	45,300	96	**attenzione**		*Inizio serie di curve*
0,700	46,000	105			*Incrocio dritto su via delle Selvette*
0,400	46,400	118	**GPM 2° cat**		*Incrocio con via del Cimitero dritto su via delle Selvette*
0,200	46,600	115			*Piazza della Chiesa inizio discesa*
0,600	47,200	91	**attenzione**		*Dosso*
0,200	47,400	80	**attenzione**		*Doppia curva la prima a Sx -* ***segnalare***
0,800	48,200	45			*Semaforo dritto su via di Piaggiori*
1,100	49,300	21			*Rotatoria dritto 2° uscita su via Don Emilio Angeli*
1,200	50,500	19	**fine circuito**		*Rotatoria a Sx 3° uscita su via Pesciatina SR435*
0,800	51,300	17			*Cartello CAMIGLIANO S. GEMMA - dritto*
2,700	54,000	37			*Cartello GRAGNANO - dritto*
1,200	55,200	48			*Hotel Country - dritto*
0,500	55,700	48			*Cartello LAPPATO - dritto*
1,700	57,400	98		**Pistoia** - Pescia	*Inizio provincia di Pistoia - dritto*
0,200	57,600	98			*Cartello PONTE ALL'ABATE - dritto*
0,300	57,900	98			*Semaforo dritto su via Pesciatina SR435*
0,100	58,000	98			*Rotatoria dritto 1° uscita su via Pesciatina SR435*
1,400	59,400	61			*Rotatoria dritto 2° uscita su via Pesciatina SR435*
0,850	60,250	63			*Rotatoria dritto 2° uscita su via Garibaldi*
1,000	61,250	63			*Semaforo Dx su ponte Europa*
0,350	61,600	55			*Semaforo a Dx su via Lucchese*
0,900	62,500	51		**Pistoia** - Uzzano	*Cartello S.ALLUCIO*
0,600	63,100	39	**attenzione**		*Rotatoria dritto 1° uscita su via Lucchese -* ***attenzione cordoli***
0,400	63,500	47			*Cartello FORNACE*
1,100	64,600	41			*Rotatoria a Sx 2° uscita su via Lucchese*
0,700	65,300	35		**Pistoia** - Buggiano	*Cartello BORGO A BUGGIANO*
0,600	65,900	36			*Semaforo dritto su via Lucchese*
0,500	66,400	35	**T.V.**		*Rotatoria a Sx 3° uscita su via Pistoiese (gelateria Ultimo Km)*
0,400	66,800	31			*Rotatoria dritto 2° uscita su via Pistoiese*
0,900	67,700	26	**attenzione**		*Sottopasso ferrovia -* ***carreggiata ridotta***
0,200	67,900	31			*Rotatoria dritto 2° uscita su via Pistoiese*
0,100	68,000	31		**Pistoia** - Massa e Cozzile	*Cartello MARGINE COPERTA*
0,700	68,700	30			*Rotatoria dritto 1° uscita su via Pistoiese*
0,300	69,000	35		**Pistoia** - Montecatini	*Svolta a Sx su viale Adua*
0,600	69,600	42	**attenzione**		*STOP - incrocio con via Simoncini - proseguire su viale Bustichini*
1,000	70,600	54			*Semaforo dritto su viale Bustichini*
0,500	71,100	46			*Svolta a Sx su viale Colombo*
0,800	71,900	38			*Rotatoria a Sx 3° uscita su via Del Poggetto*

VADEMECUM PER ADDETTI SERVIZI
PREMONDIALE GIRO DELLA TOSCANA FEMMINILE
4° TAPPA DOMENICA 30 AGOSTO 2026 - LUCCA CAPANNORI MONTECATINI TERME

Parz.	*Totale*	*Alt.*	*Fatto*	*Provincie* Comuni	*Descrizione*
0,300	72,200	40			*Svolta a Dx su via Sardegna*
0,500	72,700	25			*Rotatoria dritto 1° uscita su corso Matteotti*
0,900	73,600	33			*Svolta a Dx su via San Martino*
0,200	73,800	34			*Svolta a Dx su viale Verdi*
0,300	74,100	38	**inizio 1° giro**	**inizio 2° circuito**	*Viale Verdi passaggio sotto ARRIVO*
0,400	74,500	45			*Svolta a Dx su via Fedeli*
0,300	74,800	54	**feed zone**	**green zone ml. 1000**	*Semaforo dritto su via Fedeli - inizio salita del Vico*
2,800	77,600	212	**G.P.M. 1° cat.**		*Vico - fine salita*
0,800	78,400	169	**attenzione**		*Inizio serie tornanti in discesa*
0,600	79,000	96		**Pistoia** - Serravalle P.se	*Cartello NIEVOLE*
3,700	82,700	65			*Innesto a Dx su via Lucchese*
1,400	84,100	33		**Pistoia** - Pieve a Nievole	*Cartello PIEVE A NIEVOLE*
0,800	84,900	31			*Semaforo dritto su via Colonna*
1,600	86,500	25			*Centro abitato di PIEVE A NIEVOLE*
0,400	86,900	26		**Pistoia -** Montecatini	*Cartello MONTECATINI TERME*
0,900	87,800	25			*Dritto su corso Matteotti*
0,200	88,000	33			*Svolta a DX su via San Martino*
0,200	88,200	34			*Svolta a Dx su viale Verdi*
0,300	88,500	38	**inizio 2° giro**	**T.V. Michela**	*Viale Verdi passaggio sotto ARRIVO*
0,400	88,900	45			*Svolta a Dx su via Fedeli*
0,300	89,200	54			*Semaforo dritto su via Fedeli - inizio salita del Vico*
2,800	92,000	212	**G.P.M. 1° cat.**		*Vico - fine salita*
0,800	92,800	169	**attenzione**		*Inizio serie tornanti in discesa*
0,600	93,400	96		**Pistoia -** Serravalle P.se	*Cartello NIEVOLE*
3,700	97,100	65			*Innesto a Dx su via Lucchese*
1,400	98,500	33		**Pistoia** - Pieve a Nievole	*Cartello PIEVE A NIEVOLE*
0,800	99,300	31			*Semaforo dritto su via Colonna*
1,600	100,900	25			*Centro abitato di PIEVE A NIEVOLE*
0,400	101,300	26		**Pistoia -** Montecatini	*Cartello MONTECATINI TERME*
0,900	102,200	25			*Dritto su corso Matteotti*
0,200	102,400	33			*Svolta a DX su via San Martino*
0,200	102,600	34			*Svolta a Dx su viale Verdi*
0,300	102,900	38	**inizio 3° giro**		*Viale Verdi passaggio sotto ARRIVO*
0,400	103,300	45			*Svolta a Dx su via Fedeli*
0,300	103,600	54			*Semaforo dritto su via Fedeli - inizio salita del Vico*
2,800	106,400	212	**G.P.M. 1° cat.**		*Vico - fine salita*
0,800	107,200	169	**attenzione**		*Inizio serie tornanti in discesa*
0,600	107,800	96		**Pistoia -** Serravalle P.se	*Cartello NIEVOLE*
3,700	111,500	65			*Innesto a Dx su via Lucchese*
1,400	112,900	33		**Pistoia** - Pieve a Nievole	*Cartello PIEVE A NIEVOLE*
0,800	113,700	31			*Semaforo dritto su via Colonna*
1,600	115,300	25			*Centro abitato di PIEVE A NIEVOLE*
0,400	115,700	26		**Pistoia -** Montecatini	*Cartello MONTECATINI TERME*
0,900	116,600	25			*Dritto su corso Matteotti*
0,200	116,800	33			*Svolta a DX su via San Martino*
0,200	117,000	34			*Svolta a Dx su viale Verdi*
0,300	117,300	38	**inizio 4° giro**		*Viale Verdi passaggio sotto ARRIVO*
0,400	117,700	45			*Svolta a Dx su via Fedeli*
0,300	118,000	54			*Semaforo dritto su via Fedeli - inizio salita del Vico*
2,800	120,800	212	**G.P.M. 1° cat.**		*Vico - fine salita*
0,800	121,600	169	**attenzione**		*Inizio serie tornanti in discesa*
0,600	122,200	96		**Pistoia -** Serravalle P.se	*Cartello NIEVOLE*
3,700	125,900	65	**fine rifornimento**		*Innesto a Dx su via Lucchese*
1,400	127,300	33		**Pistoia** - Pieve a Nievole	*Cartello PIEVE A NIEVOLE*
0,800	128,100	31			*Semaforo dritto su via Colonna*
1,600	129,700	25			*Centro abitato di PIEVE A NIEVOLE*
0,400	130,100	26		**Pistoia -** Montecatini	*Cartello MONTECATINI TERME*
0,900	131,000	25			*Dritto su corso Matteotti*
0,200	131,200	33			*Svolta a DX su via San Martino*
0,200	131,400	34			*Svolta a Dx su viale Verdi*
0,300	131,700	38	**inizio 5° giro**		*Viale Verdi passaggio sotto ARRIVO*
0,400	132,100	45			*Svolta a Dx su via Fedeli*
0,300	132,400	54			*Semaforo dritto su via Fedeli - inizio salita del Vico*

VADEMECUM PER ADDETTI SERVIZI
PREMONDIALE GIRO DELLA TOSCANA FEMMINILE
4° TAPPA DOMENICA 30 AGOSTO 2026 - LUCCA CAPANNORI MONTECATINI TERME

Parz.	*Totale*	*Alt.*	*Fatto*	*Provincie* Comuni	*Descrizione*
2,800	135,200	212			*Vico - fine salita*
0,800	136,000	169	**attenzione**		*Inizio serie tornanti in discesa*
0,600	136,600	96		**Pistoia -** Serravalle P.se	*Cartello NIEVOLE*
3,700	140,300	65			*Innesto a Dx su via Lucchese*
1,400	141,700	33		**Pistoia** - Pieve a Nievole	*Cartello PIEVE A NIEVOLE*
0,800	142,500	31			*Semaforo dritto su via Colonna*
1,600	144,100	25			*Centro abitato di PIEVE A NIEVOLE*
0,400	144,500	26		**Pistoia -** Montecatini	*Cartello MONTECATINI TERME*
0,900	145,400	25			*Dritto su corso Matteotti*
0,200	145,600	33			*Svolta a DX su via San Martino*
0,200	145,800	34	**deviazione ammiraglie**		*Svolta a Dx su viale Verdi poi a Sx su via delle Tamerici*
0,300	**146,100**	**38**	**arrivo**		***Viale Verdi ARRIVO***

LOGISTICA DI PARTENZA

Ritrovo:
Lucca Piazzale V. Emanuele h. 10.30
Firma foglio di partenza:
Lucca Piazzale V. Emauele dalle ore 11.00 alle ore 11.45
Servizi igienici:
Ristorante Caffè delle Mura
Incolonnamento:
Baluardo S. Maria ore 11.55
Partenza ufficiale:
Piazza Aldo Moro ore 12.30

Réunion:
Lucca Place V. Emanuele h. 10.30
Signature au Départ:
Lucca Place V. Emanuele du heures 11.00 au heures 11.45
Toilettes:
Restaurant Caffè delle Mura
Mise en Carovane:
Baluardo S. Maria heures 11.55
Départ:
Place Aldo Moro h. 12.30

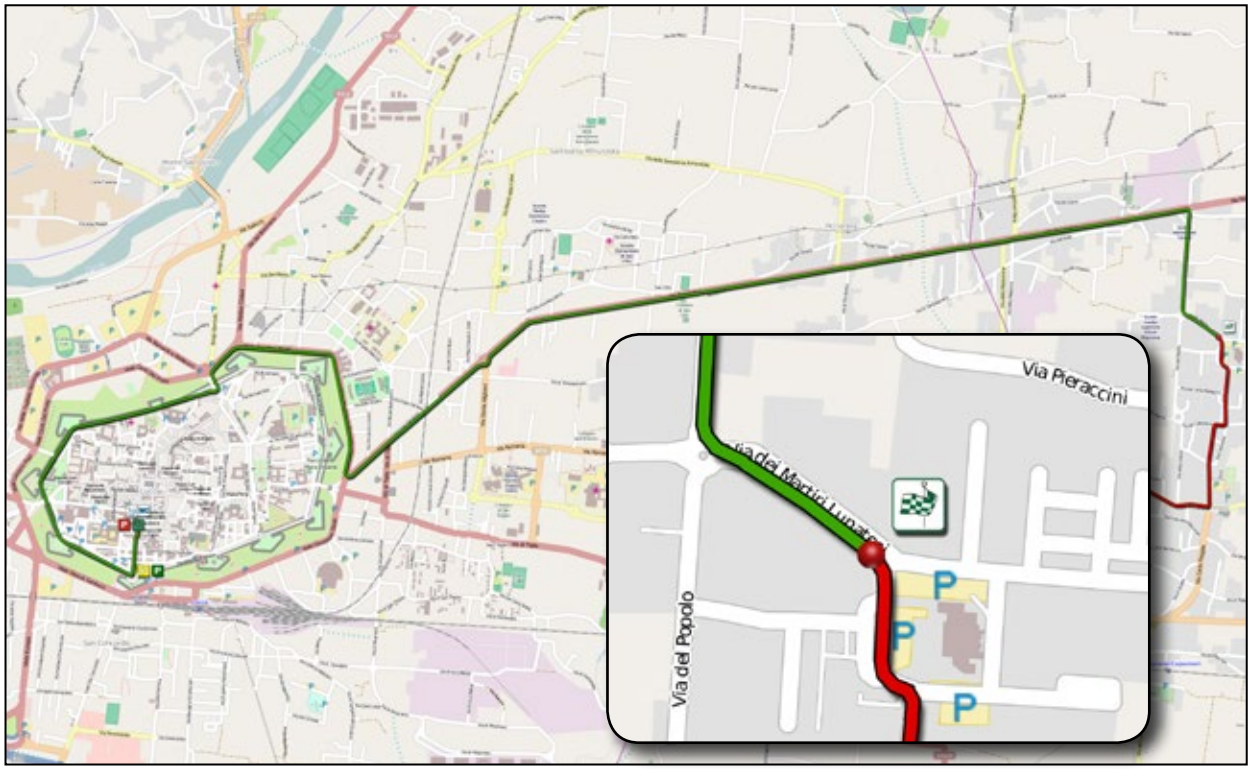



PLANIMETRIA

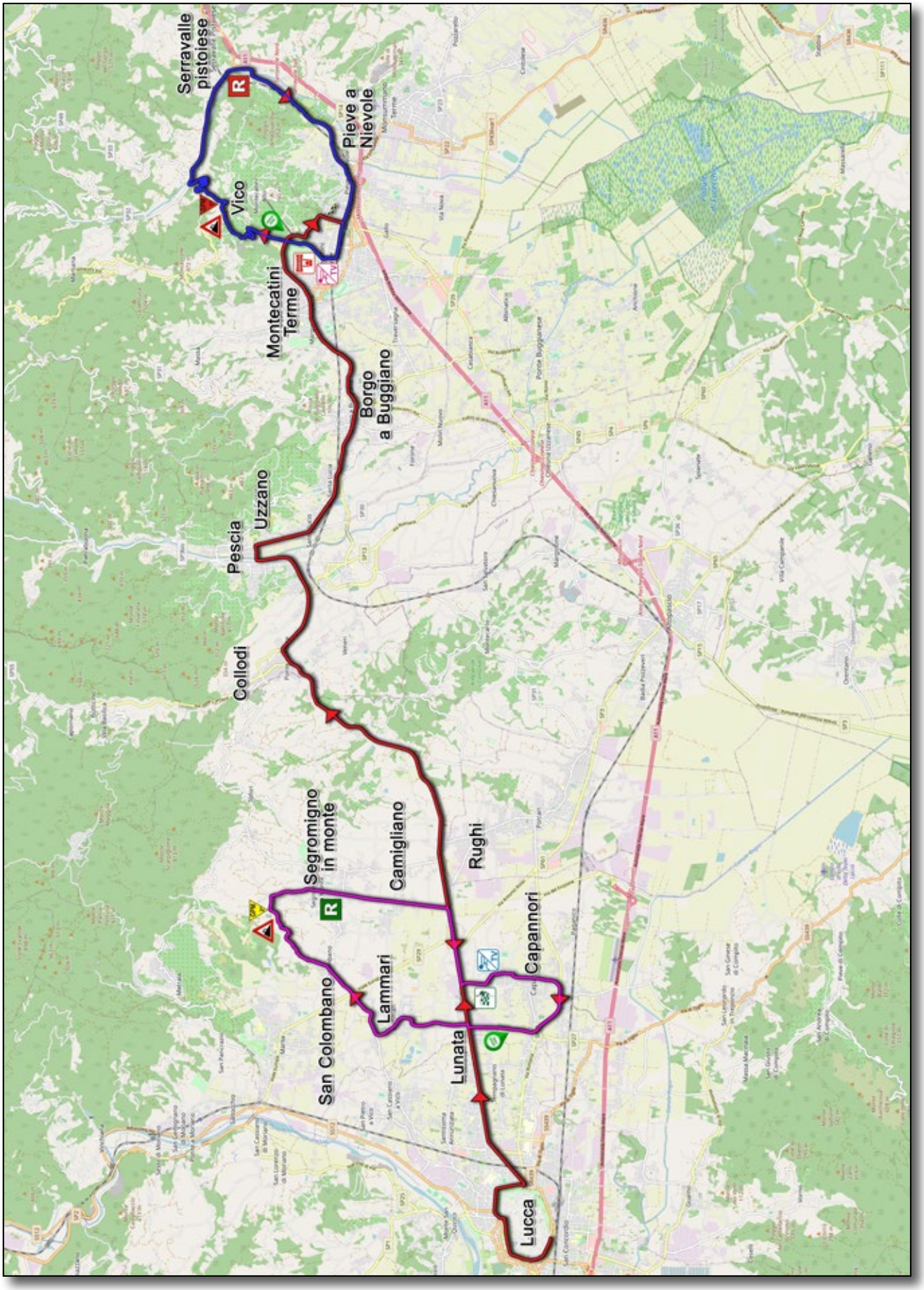

ALTIMETRIA ISOMETRICA

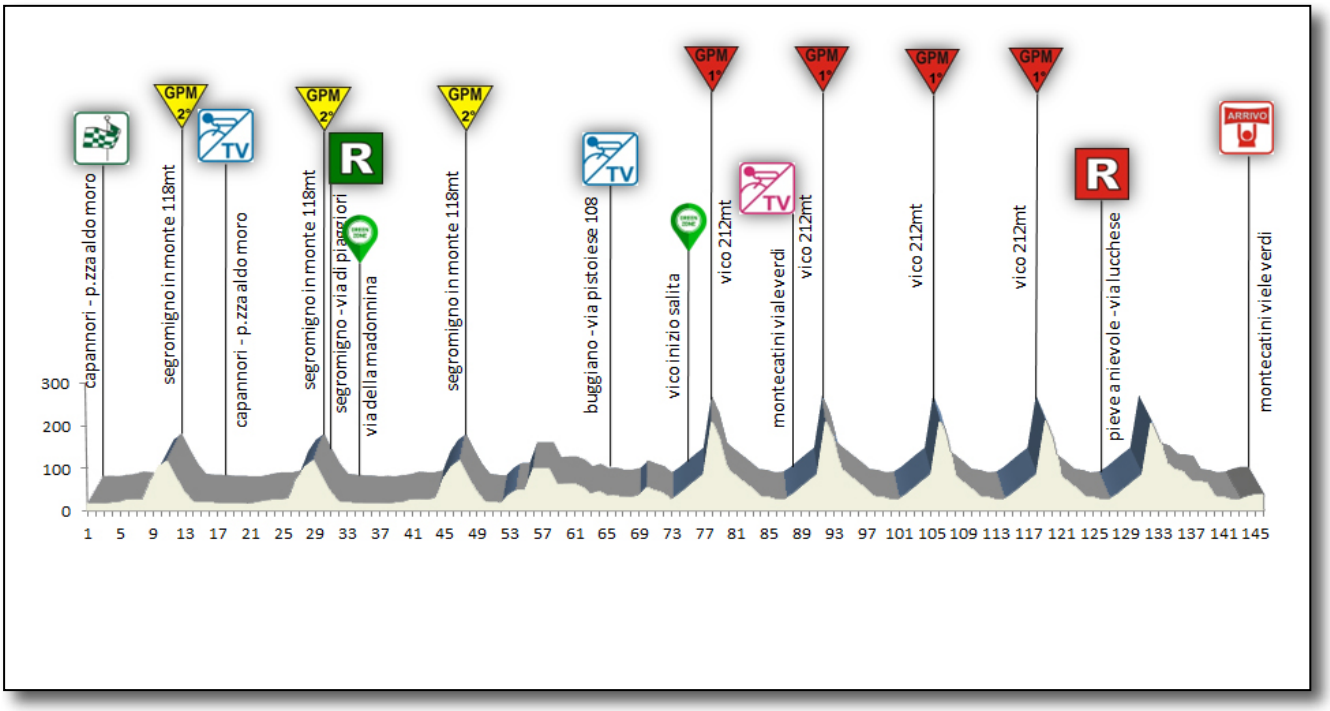

TRAGUARDI VOLANTI

Capannori - Piazza Aldo Moro	km 17,70
Borgo a Buggiano - Via Pistoiese	km 66,40

TRAGUARDO VOLANTE MICHELA

Montecatini Terme - Viale Verdi	km 88,50

G.P.M.

Segromigno in Monte - Via delle Selvette	km 11,00
Segromigno in Monte - Via delle Selvette	km 28,70
Segromigno in Monte - Via delle Selvette	km 46,40
Montecatini Terme - Vico	km 77,60
Montecatini Terme - Vico	km 92,00
Montecatini Terme - Vico	km 106,40
Montecatini Terme - Vico	km 120,80

RIFORNIMENTO

Inizio: Segromigno in Monte - via di Piaggiori	km 30,50
Fine: Pieve a Nievole via Lucchese	km 125,90

4° tappa - domenica 30 agosto 2026
lucca - capannori - montecatini terme
Km. 146,10

TABELLA DI MARCIA

				DISTANZE Km			Media h	Media h	Media h
DESCRIZIONE	ALT.	PROV.	LOCALITA'	Parz.	Perc.	da perc.	36	38	40
Partenza ufficiosa		LU	Lucca - Mura Urbane	0,00	0,00	9,30	12:00	12:00	12:00
Trasferimento		LU	Viale Marconi - via Pesciatina - via del Casalino	0,00	9,30	0,00	12:15	12:15	12:15
PARTENZA UFFICIALE	18	LU	Capannori piazza Aldo Moro	0,00	0,00	146,10	12:30	12:30	12:30
	16	LU	Lunata via della Madonnina	2,70	2,70	143,40	12:34	12:34	12:34
	23	LU	San Colombano via S. Antonio	5,80	8,50	137,60	12:44	12:43	12:42
G.P.M. 2° cat.	118	LU	Segromigno in Monte via delle Selvette	2,50	11,00	135,10	12:48	12:47	12:46
T.V.	18	LU	Capannori piazza Aldo Moro - fine 1° giro	6,70	17,70	128,40	12:59	12:57	12:56
	16	LU	Lunata via della Madonnina	2,70	20,40	125,70	13:04	13:02	13:00
	23	LU	San Colombano via S. Antonio	5,80	26,20	119,90	13:13	13:11	13:09
G.P.M. 2° cat.	118	LU	Segromigno in Monte via delle Selvette	2,50	28,70	117,40	13:17	13:15	13:13
INIZIO RIF.	18	LU	Segromigno in Monte via di Piaggiori	1,8	30,50	115,60	13:20	13:18	13:15
	16	LU	Capannori piazza Aldo Moro - fine 2° giro	4,90	35,40	110,70	13:29	13:25	13:23
FEED ZONE-GREEN ZONE	18	LU	Lunata via della Madonnina	2,90	38,30	107,80	13:33	13:30	13:27
	23	LU	Capannori via Pesciatina SR435	1,40	39,70	106,40	13:36	13:32	13:29
	77	LU	San Colombano via S. Antonio	4,20	43,90	102,20	13:43	13:39	13:35
	118	LU	Segromigno in Monte via delle Selvette	1,10	45,00	101,10	13:45	13:41	13:37
G.P.M. 2° cat.	37	LU	Segromigno in Monte via delle Selvette	1,40	46,40	99,70	13:47	13:43	13:39
FINE CIRCUITO	19	LU	Loc. Zone via Pesciatina SR435	4,10	50,50	95,60	13:54	13:49	13:45
	98	PT	Collodi ponte all'Abate	7,10	57,60	88,50	14:06	14:00	13:56
T.V.	35	PT	Buggiano via Pistoiese (gelateria Ultimo Km)	8,80	66,40	79,70	14:20	14:14	14:09
INIZIO 2° CIRCUITO	38	PT	Montecatini viale Verdi - inizio 1° giro	7,70	74,10	72,00	14:33	14:27	14:21
FEED ZONE-GREEN ZONE	54	PT	Montecatini via Fedeli - inizio salita Vico	0,70	74,80	71,30	14:34	14:28	14:22
G.P.M. 1° cat.	212	PT	Vico fine salita	2,80	77,60	68,50	14:39	14:32	14:26
T.V. Michela	38	PT	Montecatini viale Verdi - inizio 2° giro	10,90	88,50	57,60	14:57	14:49	14:42
G.P.M. 1° cat.	212	PT	Vico fine salita	3,50	92,00	54,10	15:03	14:55	14:48
	38	PT	Montecatini viale Verdi - inizio 3° giro	10,90	102,90	43,20	15:21	15:12	15:04
G.P.M. 1° cat.	212	PT	Vico fine salita	3,50	106,40	39,70	15:27	15:18	15:09
	38	PT	Montecatini viale Verdi - inizio 4° giro	10,90	117,30	28,80	15:45	15:35	15:25
G.P.M. 1° cat.	212	PT	Vico fine salita	3,50	120,80	25,30	15:51	15:40	15:31
FINE RIF.	65	PT	Pieve a Nievole via Lucchese	5,10	125,90	20,20	15:59	15:48	15:38
	38	PT	Montecatini viale Verdi - inizio 5° giro	5,80	131,70	14,40	16:09	15:57	15:47
	212	PT	Vico fine salita	3,50	135,20	10,90	16:15	16:03	15:52
DEVIAZIONE AMMIRAGLIE	34	PT	Montecatini via delle Tamerici	10,60	145,80	0,30	16:33	16:20	16:08
ARRIVO	38	PT	ARRIVO - Montecatini viale Verdi	0,30	146,10	0,00	16:33	16:20	16:09

GREEN ZONE

Capannori - via Madonnina	km 38,30
Montecatini Terme - via Fedeli	km 74,80

ULTIMI 3 KM



ULTIMO KM



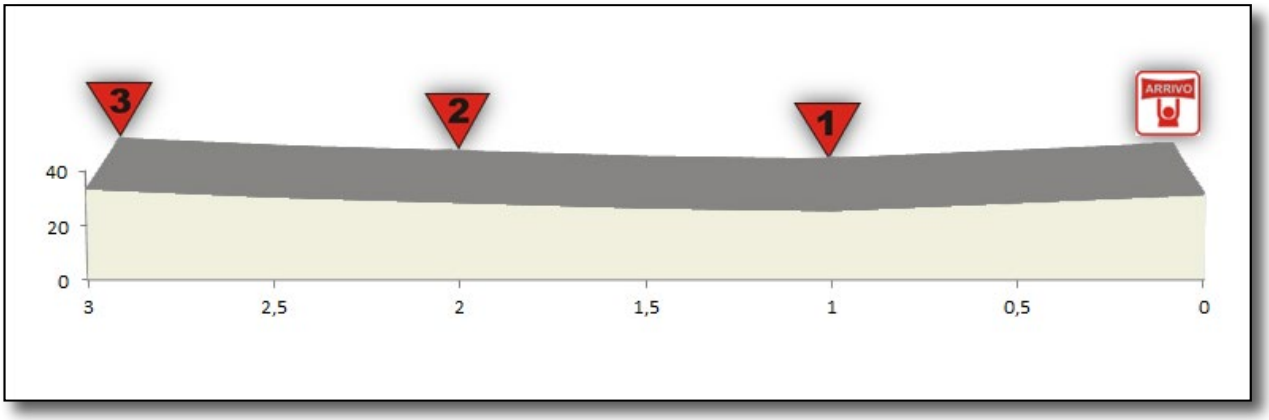

Gli ultimi 3 chilometri sono in leggera discesa con lungo rettilineo intervallato da rotatorie. Da segnalare la presenza di fioriere in cemento sul lato destro della carreggiata all'altezza di Corso Matteotti . Rettilineo di arrivo di 300 mt su asfalto transennato a larghezza di 8 mt

LOGISTICA DI ARRIVO

Arrivo:
Viale Verdi dalle ore 15.30 alle ore 16.15circa
Quartiertappa: Palazzo Comunale viale Verdi
Controllo Medico: Palazzo Comunale viale Verdi
Servizi Igienici: Palazzo Comunale viale Verdi

Arriveé:
Rue Verdi du heures 15.30 au heures 16.15circa
Permanance: Mairie rue Verdi

Antidopage: Mairie rue Verdi

Toilettes: Mairie rue Verdi

